

# Схема границ земельных участков



Масштаб 1:4900

## Схема границ земельных участков

### Условные обозначения

- - Часть границы, местоположение которой определено при выполнении кадастровых работ
- - Характерная точка границы земельного участка, сведения ЕГРН о которой соответствуют требованиям, установленным в соответствии с частью 13 статьи 22 Федерального закона от 13 июля 2015 г. N 218-ФЗ "О государственной регистрации недвижимости"
- - Характерная точка контура здания, сооружения, объекта незавершенного строительства
- - Характерная точка границы, сведения о которой позволяют однозначно определить ее положение на местности
- 1

  - Обозначение характерной точки, местоположение которой не изменилось или было уточнено
- н10

  - Обозначение новой характерной точки
- :290E

  - Кадастровый номер земельного участка
- :177E

  - Исправляемый земельный участок
- :88

  - Уточняемый земельный участок
- :379

  - Кадастровый номер здания
- :801

  - Кадастровый номер сооружения
- :665

  - Уточняемое здание
- - Часть границы, сведения ЕГРН о которой позволяют однозначно определить ее положение на местности
- - Часть контура, образованного проекцией вновь образованного наземного конструктивного элемента здания, сооружения, объекта незавершенного строительства
- - Часть контура, образованного проекцией существующего в ЕГРН наземного конструктивного элемента здания, сооружения, объекта незавершенного строительства
- - Пункт геодезической сети специального назначения, созданной в соответствии с законодательством Российской Федерации о геодезии и картографии
- - Граница кадастрового квартала
- - Характерная точка границы земельного участка, сведения о которой отсутствуют в ЕГРН, местоположение которой определено при кадастровых работах (новая характерная точка)
- :114E

  -
- :781

  - Исправляемое здание
- :288/1

  - Кадастровый номер части земельного участка
- :952 (1)

  - Обозначение контура сооружения



Схема границ земельных участков  
Выносной лист 1



Масштаб 1:1000



Схема границ земельных участков

Условные обозначения	
<div></div>	- Часть границы, местоположение которой определено при выполнении кадастровых работ
<div><ul style="list-style-type: none"><li></li><li></li><li></li></ul></div>	<div>- Характерная точка границы земельного участка, сведения ЕГРН о которой соответствуют требованиям, установленным в соответствии с частью 13 статьи 22 Федерального закона от 13 июля 2015 г. N 218-ФЗ "О государственной регистрации недвижимости"</div> <div>- Характерная точка контура здания, сооружения, объекта незавершенного строительства</div> <div>- Характерная точка границы, сведения о которой позволяют однозначно определить ее положение на местности</div>
37:19-7.128 (2)	- Территориальная зона 37:19-7.128 — Территориальные зоны
<div>1</div>	- Обозначение характерной точки, местоположение которой не изменилось или было уточнено
<div>н1О</div>	- Обозначение новой характерной точки
:315E	- Кадастровый номер земельного участка
:8	- Исправляемый земельный участок
:6	- Уточняемый земельный участок
:350	- Кадастровый номер здания
:801	- Кадастровый номер сооружения
:336	- Уточняемое здание
<div></div>	- Часть границы, сведения ЕГРН о которой позволяют однозначно определить ее положение на местности
<div></div>	- Часть контура, образованного проекцией вновь образованного наземного конструктивного элемента здания, сооружения, объекта незавершенного строительства
<div></div>	- Часть контура, образованного проекцией существующего в ЕГРН наземного конструктивного элемента здания, сооружения, объекта незавершенного строительства
<div>□</div>	- Пункт геодезической сети специального назначения, созданной в соответствии с законодательством Российской Федерации о геодезии и картографии
<div></div>	- Граница кадастрового квартала
<div><ul style="list-style-type: none"><li></li></ul></div>	- Характерная точка границы земельного участка, сведения о которой отсутствуют в ЕГРН, местоположение которой определено при кадастровых работах (новая характерная точка)
:952 (4)	- Обозначение контура сооружения



Схема границ земельных участков

Выносной лист 2



Масштаб 1:1000



Схема границ земельных участков	
Условные обозначения	
<div><div></div></div>	- Часть границы, местоположение которой определено при выполнении кадастровых работ
<div><div><div></div></div></div>	- Характерная точка границы земельного участка, сведения ЕГРН о которой соответствуют требованиям, установленным в соответствии с частью 13 статьи 22 Федерального закона от 13 июля 2015 г. N 218-ФЗ "О государственной регистрации недвижимости"
<div><div><div></div></div></div>	- Характерная точка контура здания, сооружения, объекта незавершенного строительства
<div><div><div></div></div></div>	- Характерная точка границы, сведения о которой позволяют однозначно определить ее положение на местности
<div><div><div>1</div></div></div>	- Обозначение характерной точки, местоположение которой не изменилось или было уточнено
<div><div><div>н1О</div></div></div>	- Обозначение новой характерной точки
<div><div><div>:290E</div></div></div>	- Кадастровый номер земельного участка
<div><div><div>:269</div></div></div>	- Исправляемый земельный участок
<div><div><div>:88</div></div></div>	- Уточняемый земельный участок
<div><div><div>:379</div></div></div>	- Кадастровый номер здания
<div><div><div>:801</div></div></div>	- Кадастровый номер сооружения
<div><div><div>:665</div></div></div>	- Уточняемое здание
<div><div><div></div></div></div>	- Часть границы, сведения ЕГРН о которой позволяют однозначно определить ее положение на местности
<div><div><div></div></div></div>	- Часть контура, образованного проекцией вновь образованного наземного конструктивного элемента здания, сооружения, объекта незавершенного строительства
<div><div><div></div></div></div>	- Часть контура, образованного проекцией существующего в ЕГРН наземного конструктивного элемента здания, сооружения, объекта незавершенного строительства
<div><div><div><div></div></div></div></div>	- Пункт геодезической сети специального назначения, созданной в соответствии с законодательством Российской Федерации о геодезии и картографии
<div><div><div></div></div></div>	- Граница кадастрового квартала
<div><div><div><div></div></div></div></div>	- Характерная точка границы земельного участка, сведения о которой отсутствуют в ЕГРН, местоположение которой определено при кадастровых работах (новая характерная точка)
<div><div><div>:114E</div></div></div>	-
<div><div><div>:781</div></div></div>	- Исправляемое здание







Схема границ земельных участков

Условные обозначения

- Часть границы, местоположение которой определено при выполнении кадастровых работ
- Характерная точка границы земельного участка, сведения ЕГРН о которой соответствуют требованиям, установленным в соответствии с частью 13 статьи 22 Федерального закона от 13 июля 2015 г. N 218-ФЗ "О государственной регистрации недвижимости"
- Характерная точка контура здания, сооружения, объекта незавершенного строительства
- Характерная точка границы, сведения о которой позволяют однозначно определить ее положение на местности
- 1

- Обозначение характерной точки, местоположение которой не изменилось или было уточнено
- n1O

- Обозначение новой характерной точки
- :320E

- Кадастровый номер земельного участка
- :276

- Исправляемый земельный участок
- :251

- Уточняемый земельный участок
- :947

- Кадастровый номер здания
- Часть границы, сведения ЕГРН о которой позволяют однозначно определить ее положение на местности
- Часть контура, образованного проекцией вновь образованного наземного конструктивного элемента здания, сооружения, объекта незавершенного строительства
- Часть контура, образованного проекцией существующего в ЕГРН наземного конструктивного элемента здания, сооружения, объекта незавершенного строительства
- Пункт геодезической сети специального назначения, созданной в соответствии с законодательством Российской Федерации о геодезии и картографии
- Граница кадастрового квартала
- Характерная точка границы земельного участка, сведения о которой отсутствуют в ЕГРН, местоположение которой определено при кадастровых работах (новая характерная точка)
- :952 (1)

- Обозначение контура сооружения



Схема границ земельных участков



















Выносной лист 4



Масштаб 1:1000



Схема границ земельных участков

Условные обозначения	
	- Часть границы, местоположение которой определено при выполнении кадастровых работ
	- Характерная точка границы земельного участка, сведения ЕГРН о которой соответствуют требованиям, установленным в соответствии с частью 13 статьи 22 Федерального закона от 13 июля 2015 г. N 218-ФЗ "О государственной регистрации недвижимости"
	- Характерная точка контура здания, сооружения, объекта незавершенного строительства
	- Характерная точка границы, сведения о которой позволяют однозначно определить ее положение на местности
	- Обозначение характерной точки, местоположение которой не изменилось или было уточнено
	- Обозначение новой характерной точки
	- Кадастровый номер земельного участка
	- Исправляемый земельный участок
	- Уточняемый земельный участок
	- Уточняемое здание
	- Часть границы, сведения ЕГРН о которой позволяют однозначно определить ее положение на местности
	- Часть контура, образованного проекцией вновь образованного наземного конструктивного элемента здания, сооружения, объекта незавершенного строительства
	- Часть контура, образованного проекцией существующего в ЕГРН наземного конструктивного элемента здания, сооружения, объекта незавершенного строительства
	- Пункт геодезической сети специального назначения, созданной в соответствии с законодательством Российской Федерации о геодезии и картографии
	- Граница кадастрового квартала
	- Характерная точка границы земельного участка, сведения о которой отсутствуют в ЕГРН, местоположение которой определено при кадастровых работах (новая характерная точка)
	-
	- Кадастровый номер части земельного участка